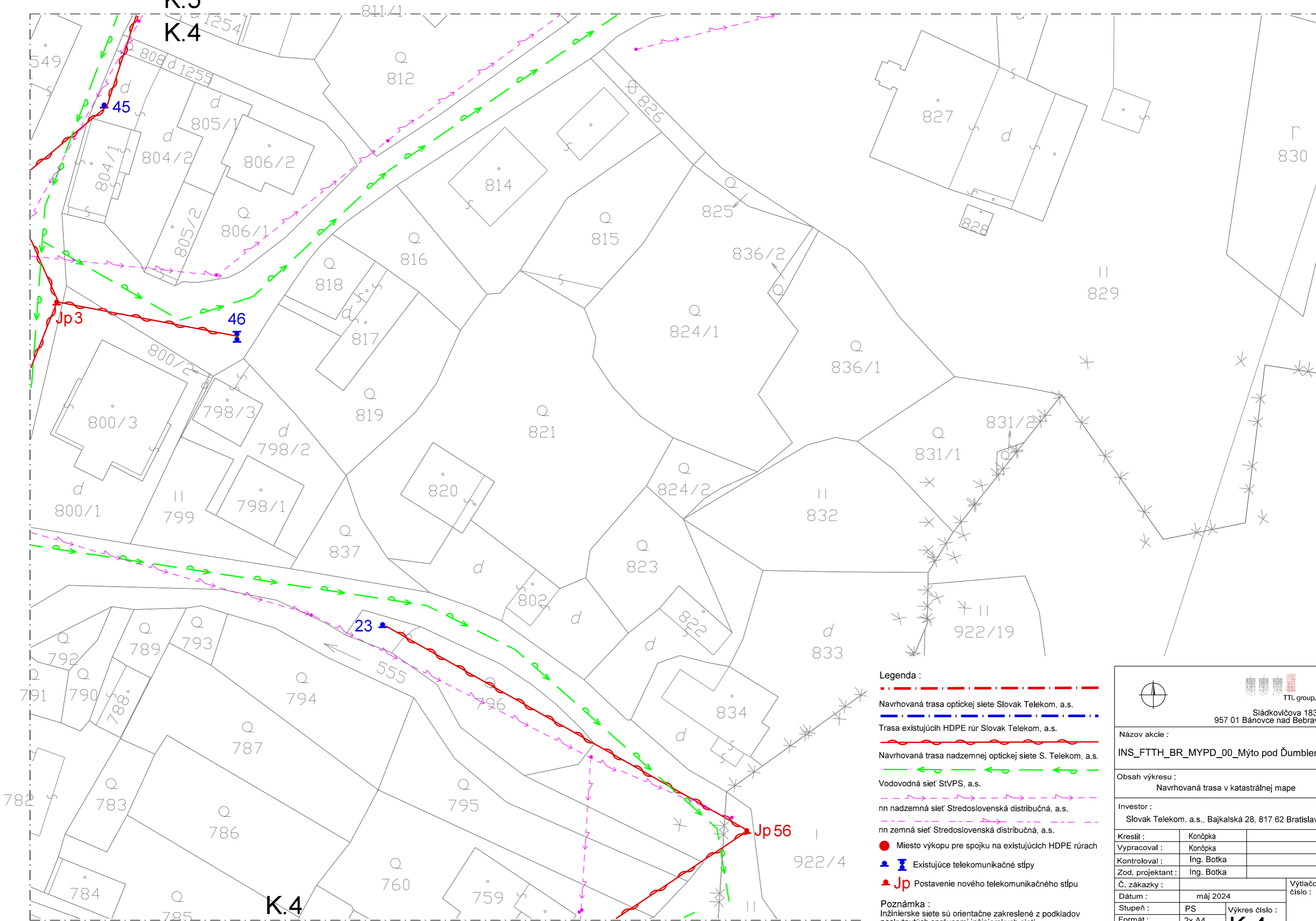

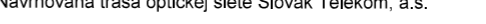




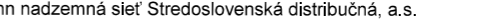
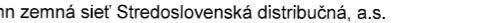
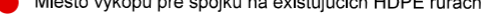


K.5
K.4



Legenda :

-  Navrhovaná trasa optickej siete Slovak Telekom, a.s.
-  Trasa existujúcich HDPE rúr Slovak Telekom, a.s.
-  Navrhovaná trasa nadzemnej optickej siete S. Telekom, a.s.
-  Vodovodná sieť STVPS, a.s.
-  nn nadzemná sieť Stredoslovenská distribučná, a.s.
-  nn zemná sieť Stredoslovenská distribučná, a.s.
-  Miesto výkopu pre spojku na existujúcich HDPE rúrach
-  Existujúce telekomunikačné stĺpy
-  Postavenie nového telekomunikačného stĺpu

Poznámka :
Inžinierske siete sú orientačne zakreslené z podkladov poskytnutých správcami inžinierskych sietí
Pred začatím zemných prác je potrebné siete presne vytýčiť.

  Sládkovičova 183/47 957 01 Bánovce nad Bebravou	
Názov akcie : INS_FTTH_BR_MYPD_00_Mýto pod Ďumbierom	
Obsah výkresu : Navrhovaná trasa v katastrálnej mape	
Investor : Slovak Telekom, a.s., Bajkalská 28, 817 62 Bratislava	
Kreslil :	Konôpka
Vypracoval :	Konôpka
Kontroloval :	Ing. Botka
Zod. projektant :	Ing. Botka
Č. zákazky :	
Dátum :	máj 2024
Stupeň :	PS
Formát :	2x A4
Mierka :	1:500
Výtlačok číslo : K.4	

K.4
K.2