












K.15  
K.17

K.16  
K.17

- Legenda :**
-  Navrhovaná trasa optickej siete Slovak Telekom, a.s.
  -  Trasa existujúcich HDPE rúr Slovak Telekom, a.s.
  -  Navrhovaná trasa nadzemnej optickej siete S. Telekom, a.s.
  -  Vodovodná sieť StVPS, a.s.
  -  nn nadzemná sieť Stredoslovenská distribučná, a.s.
  -  nn zemná sieť Stredoslovenská distribučná, a.s.
  -  Miesto výkopu pre spojku na existujúcich HDPE rúrach
  -  Existujúce telekomunikačné stĺpy
  -  Postavenie nového telekomunikačného stĺpu
- Poznámka :**  
Inžinierske siete sú orientačne zakreslené z podkladov poskytnutých správcami inžinierskych sietí  
Pred začatím zemných prác je potrebné siete presne vytýčiť.

 	
Sládkovičova 183/47 957 01 Bánovce nad Bebravou	
Názov akcie : <b>INS_FTTH_BR_MYPD_00_Mýto pod Ďumbierom</b>	
Obsah výkresu : Navrhovaná trasa v katastrálnej mape	
Investor : Slovak Telekom, a.s., Bajkalská 28, 817 62 Bratislava	
Kreslil :	Konópka
Vypracoval :	Konópka
Kontroloval :	Ing. Botka
Zod. projektant :	Ing. Botka
Č. zákazky :	
Dátum :	máj 2024
Stupeň :	PS
Formát :	2x A4
Mierka :	1:500
Výtlačok číslo : <b>K.17</b>	