



Sládkovičova 183/47
957 01 Bánovce nad Bebravou

Názov akcie :
INS_FTTH_BR_MYPD_00_Mýto pod Ďumbierom

Obsah výkresu :
Navrhovaná trasa v katastrálnej mape

Investor :
Slovak Telekom, a.s., Bajkalská 28, 817 62 Bratislava

Kreslil : Konôpka

Vypracoval : Konôpka

Kontroloval : Ing. Botka

Zod. projektant : Ing. Botka

Č. zákazky :

Dátum : máj 2024

Stupeň : PS

Formát : 2x A4

Mierka : 1:500

Výtlačok číslo :

Výkres číslo :

K.16




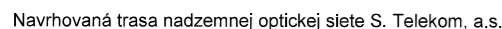



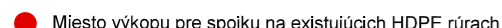
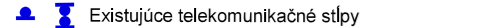
K.14
K.16

K.19
K.16

K.16
K.17

K.16
K.18

Legenda :

-  Navrhovaná trasa optickej siete Slovak Telekom, a.s.
-  Trasa existujúcich HDPE rúr Slovak Telekom, a.s.
-  Navrhovaná trasa nadzemnej optickej siete S. Telekom, a.s.
-  Vodovodná sieť StVPS, a.s.
-  nn nadzemná sieť Stredoslovenská distribučná, a.s.
-  nn zemná sieť Stredoslovenská distribučná, a.s.
-  Miesto výkopu pre spojku na existujúcich HDPE rúrach
-  Existujúce telekomunikačné stĺpy
-  Postavenie nového telekomunikačného stĺpu

Poznámka :
Inžinierske siete sú orientačne zakreslené z podkladov poskytnutých správcami inžinierskych sietí.
Pred začatím zemných prác je potrebné siete presne vylíčiť.

