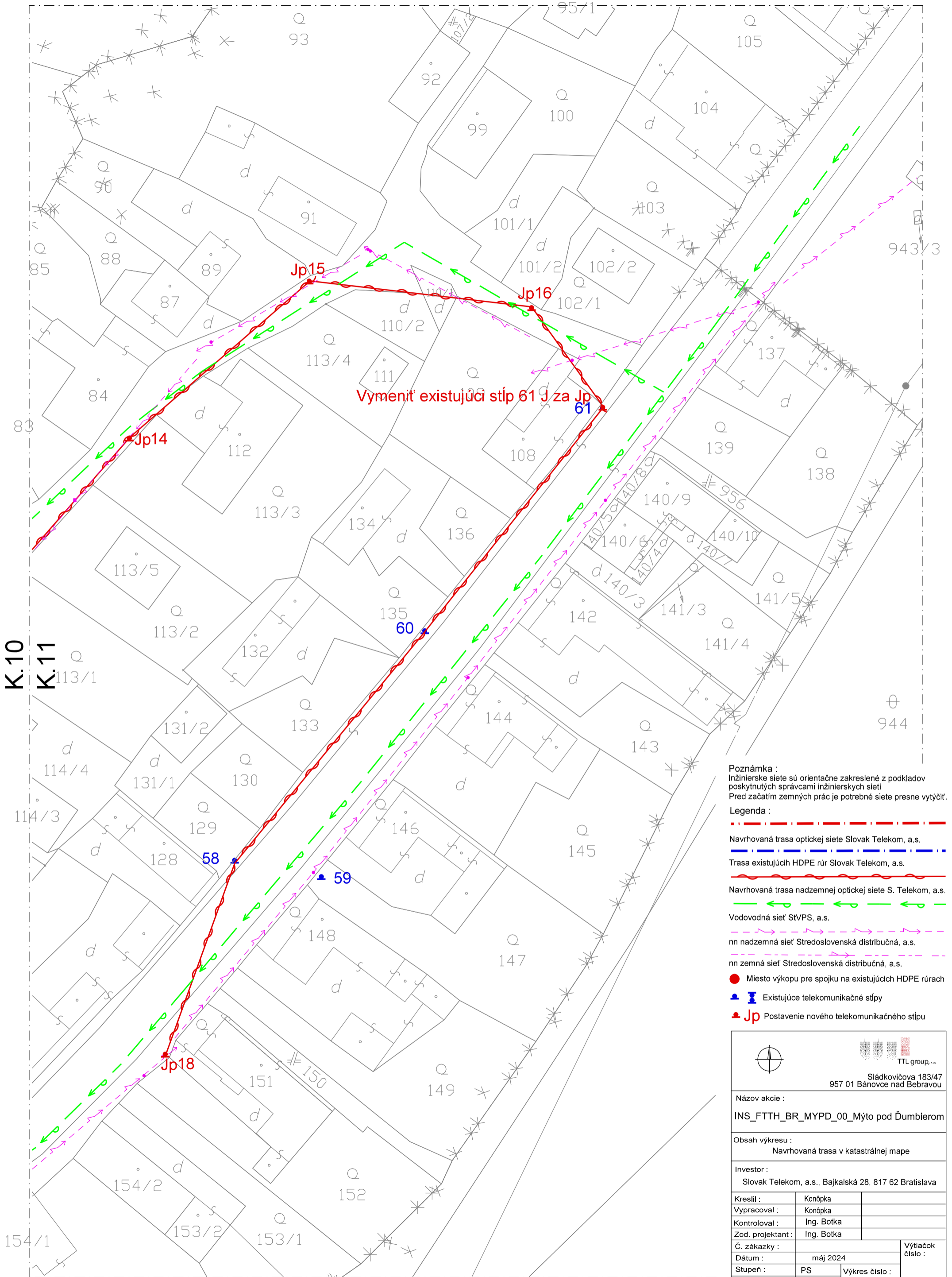




K.10
K.11



Poznámka :
Inžinierske siete sú orientačne zakreslené z podkladov poskytnutých správcami inžinierskych sietí
Pred začatím zemných prác je potrebné siete presne vytýčiť.

- Legenda :
- Navrhovaná trasa optickej siete Slovak Telekom, a.s.
 - Trasa existujúcich HDPE rúr Slovak Telekom, a.s.
 - Navrhovaná trasa nadzemnej optickej siete S. Telekom, a.s.
 - Vodovodná sieť StVPS, a.s.
 - nn nadzemná sieť Stredoslovenská distribučná, a.s.
 - nn zemná sieť Stredoslovenská distribučná, a.s.
 - Miesto výkopu pre spojku na existujúcich HDPE rúrach
 - Existujúce telekomunikačné stĺpy
 - ▲ Jp Postavenie nového telekomunikačného stĺpu

		 TTL group, s.r.o.	
Sládkovičova 183/47 957 01 Bánovce nad Bebravou			
Názov akcie :			
INS_FTTH_BR_MYPD_00_Mýto pod Ďumbierom			
Obsah výkresu :			
Navrhovaná trasa v katastrálnej mape			
Investor :			
Slovak Telekom, a.s., Bajkalská 28, 817 62 Bratislava			
Kreslil :	Konôpka		
Vypracoval :	Konôpka		
Kontroloval :	Ing. Botka		
Zod. projektant :	Ing. Botka		
Č. zákazky :			Výtlačok číslo :
Dátum :	máj 2024		
Stupeň :	PS	Výkres číslo :	
Formát :	2x A4		
Mierka :	1:500		
			K.11