




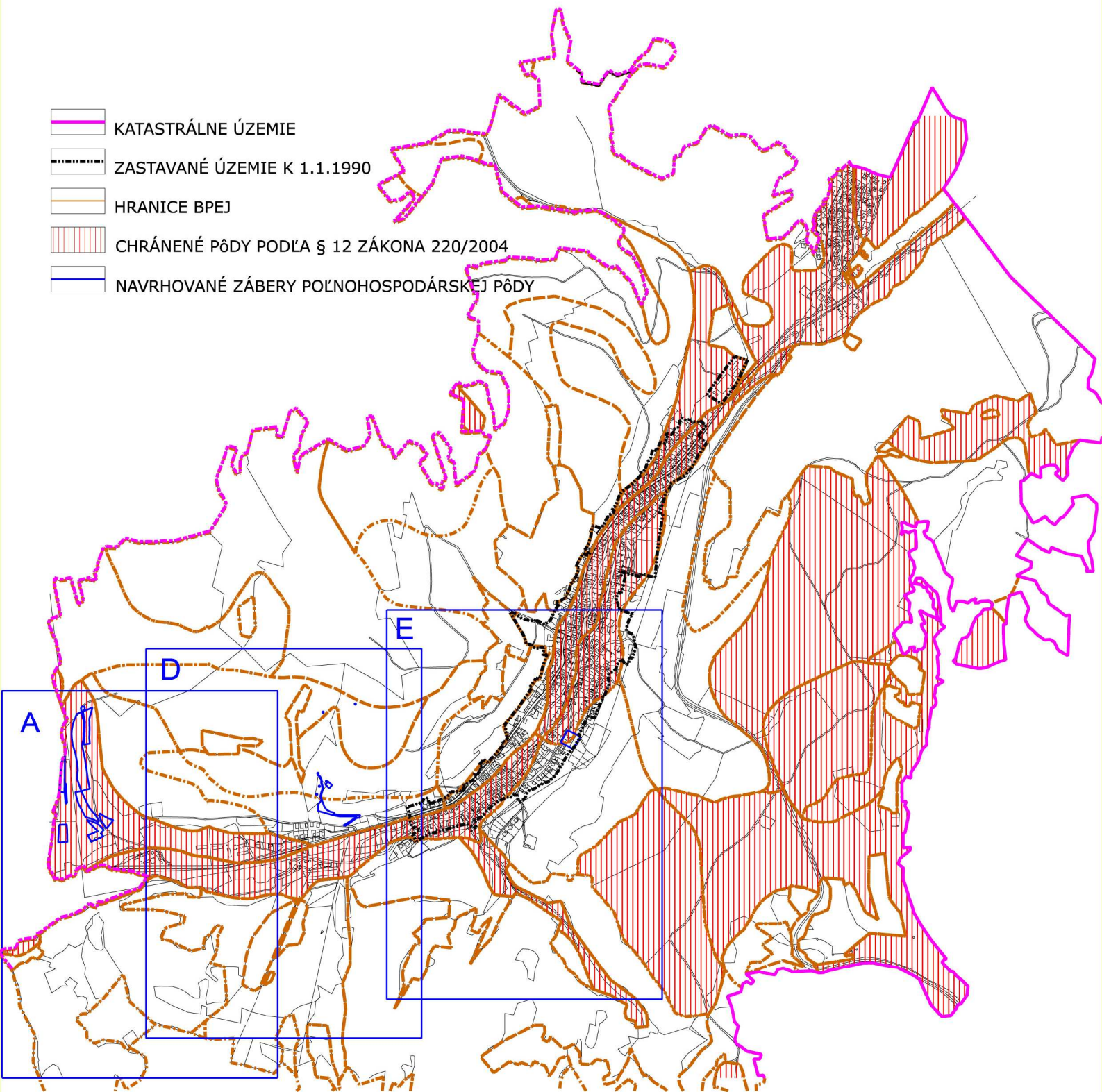



-  KATASTRÁLNE ÚZEMIE
-  ZASTAVANÉ ÚZEMIE K 1.1.1990
-  HRANICE BPEJ
-  CHRÁNENÉ PÔDY PODĽA § 12 ZÁKONA 220/2004
-  NAVRHOVANÉ ZÁBERY POĽNOHOSPODÁRSKEJ PÔDY



 PROJEKTOVÁ A REALITNÁ KANCELÁRIA, TEL. 048/429 99 08 TRIEDA SNP č.75 * 974 01 BANSKÁ BYSTRICA			
NÁZOV DOKUMENTÁCIE:		ÚZEMNÝ PLÁN OBCE MÝTO POD ĎUMBIEROM	
		ZMENY A DOPLNKY č. 7	
NÁZOV VÝKRESU:		VYHODNOTENIE DÔSLEDKOV STAVEBNÝCH ZÁMEROV A INÝCH NÁVRHOV NA POĽNOHOSPODÁRSKEJ PÔDE	
OBSTARÁVATEĽ:	OBEC MÝTO POD ĎUMBIEROM	STUPEŇ:	10 SV
HLAVNÝ RIEŠITEĽ:	ING. ARCH. VLADIMÍR PAŠKO	NÁVRH	
ZODPOVENÝ PROJEKTANT:	Mgr. VIERA BALOGHOVÁ	DÁTUM:	
SPOLUPRÁCA:		12/2014	
		MIERKA:	
		1 : 20 000	